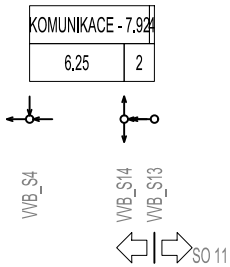


Typ povrchu (výhled)
Vzdálenosti šachet [m]

Směrové poměry

Označení šachet
Vnější napojení



- LEGENDA:
- 1: 84.9 - 2.00
 - 2: DN400 - PVC - 6.25
 - 3: DN400 - ONE - 2.00
 - 4: OBJEKTY - 0.33

VVB_01

M 1:500 / 1:100

Hloubka výkopu [m]

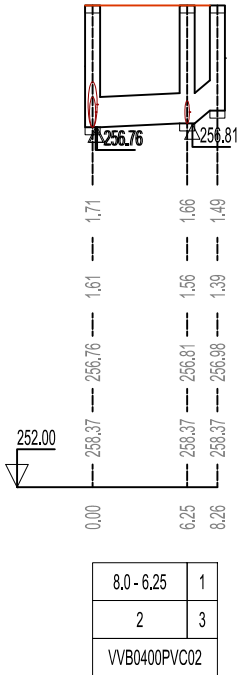
Hloubka dna potrubí [m]

Kóta dna potrubí [m n.m.]

Kóta terénu [m n.m.]

Staničení [m]


Sklon [%] - délka [m]
Profil - materiál - délka [m]
Kodifikace



Výškový systém Balt p.v.

Souřadný systém S-JTSK

6			
5			
4			
3			
2			
1			
REVIZE	POPIS	DATUM	SCHVÁLIL

Sweco Hydroprojekt a.s. Ústředí Praha Táborská 31, 140 16 Praha 4; praha@sweco.cz; www.sweco.cz				SWECO 	
VYPRACOVAL	Ing. Lexová	HIP	Ing. Kubová, Ph.D.	T. KONTROLA	Ing. Kuba, Ph.D.
PROJEKTANT	Ing. Lexová	ŘEDITEL DIVIZE	Ing. Hanák	DATUM	10/2023
OBJEDNATEL	Pražská vodohospodářská společnost a.s.			OKRES	Praha - Kbely
AKCE: Rekonstrukce ČOV Kbely - aktualizace DPS č. akce: 1/3/L22/00				ČÍSLO ZAKÁZKY	11 2160 04 01
				STUPEŇ	DPS
				FORMÁT	3 A4
				MĚŘITKO	1:500/100
				ARCHIVNÍ ČÍSLO	006197/23/1
PŘÍLOHA: Podelný profil VVB_01 - odtok DN1				ČÍSLO PŘÍLOHY	D.1.1.17.3
					b 1

Tato dokumentace včetně všech příloh (s výjimkou dat poskytnutých objednatelem) je duševním vlastnictvím akciové společnosti Sweco Hydroprojekt a.s. Objednatel této dokumentace je oprávněn ji využít k účelům vyplývajícím z uzavřené smlouvy bez jakéhokoliv omezení. Jiné osoby (jak fyzické, tak právnické) nejsou bez předchozího výslovného souhlasu objednatele oprávněny tuto dokumentaci ani její části jakkoli využívat, kopírovat (ani jiným způsobem rozmnožovat) nebo zpřístupnit dalším osobám.
Poznámka: Podpisy zpracovatelů jsou připojeny pouze k výtisku číslo 01 nebo originálu přílohy (matrici).